





# Überlagerung Luftbild mit Potentialflächen



	Potentialflächen	700,07 ha
	Bereich mit Auflage bzgl. Abstand zur Stromleitung: ≥1x Rotordurchmesser	15,74 ha
	Standorte bestehender Anlagen für Windenergienutzung <b>Hinweis:</b> <b>Repowering auch außerhalb der Potentialflächen möglich</b>	
	Gemeindegebietsgrenze	4.783,00 ha

## Gemeinde Denkendorf Landkreis Eichstätt

Ausweisung von Konzentrationsflächen  
für Windenergieanlagen

### Überlagerung Luftbild mit Potentialflächen

Maßstab 1 : 35.000  
29.02.2024, Ergänzung 01.08.2024

Auftraggeber:  
Gemeinde Denkendorf  
vertr. durch Frau Bürgermeisterin Claudia Forster  
Wassertal 2, 85095 Denkendorf

Planer:  
**Becker + Haindl**  
Architekten - Stadtplaner - Landschaftsarchitekten  
G.-F.-Händel-Str. 5 86650 Wemding  
Tel 09092 1776 info@beckerhaindl-wem.de