








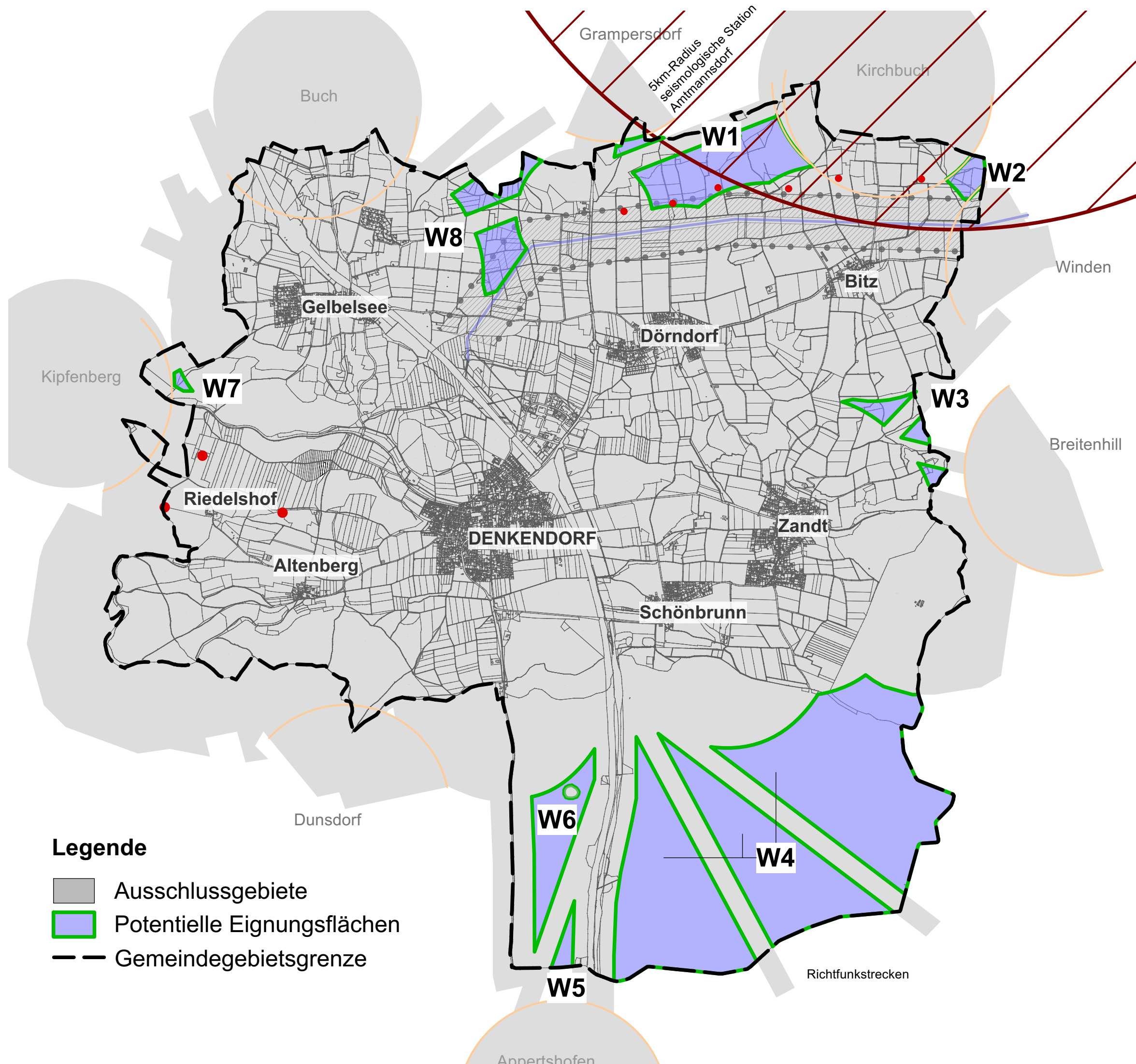


Potentialflächen

-  Ausschlussgebiete
-  1.000m-Abstand zu Siedlungsflächen der Nachbargemeinden
-  Potentialflächen 700,07 ha
-  Bereich mit Auflage bzgl. Abstand zur Stromleitung: $\geq 1x$ Rotordurchmesser 15,74 ha
-  Standorte bestehender Anlagen für Windenergienutzung
Hinweis:
Repowering auch außerhalb der Potentialflächen möglich
-  Gemeindegebietsgrenze 4.783,00 ha

- ### Legende
-  Ausschlussgebiete
 -  Potentielle Eignungsflächen
 -  Gemeindegebietsgrenze



Gemeinde Denkendorf Landkreis Eichstätt

Ausweisung von Konzentrationsflächen für Windenergieanlagen

Potentialflächen
Abstand 1.000m bzw. 600m
aktualisiert bzgl. Richtfunk, Bodendenkmal,
Erdbebenmessstation

Maßstab 1 : 35.000
29.02.2024, Ergänzung 01.08.2024

Auftraggeber:
Gemeinde Denkendorf
vertr. durch Frau Bürgermeisterin Claudia Forster
Wassertal 2, 85095 Denkendorf

Planer:
Becker + Haindl
Architekten - Stadtplaner - Landschaftsarchitekten
G.-F.-Händel-Str. 5 86650 Wemding
Tel 09092 1776 info@beckerhaindl-wem.de