





# Überlagerung Luftbild mit Potentialflächen



-  Potentialflächen 820,80 ha
-  Bereich mit Auflage bzgl. Abstand zur Stromleitung:  $\geq 1x$  Rotordurchmesser 5,28 ha
-  Standorte bestehender Anlagen für Windenergienutzung  
**Hinweis:**  
**Repowering auch außerhalb der Potentialflächen möglich**
-  Gemeindegebietsgrenze 4.783,00 ha

## Gemeinde Denkendorf Landkreis Eichstätt

Ausweisung von Konzentrationsflächen  
für Windenergieanlagen

### Überlagerung Luftbild mit Potentialflächen

Maßstab 1 : 35.000  
10.05.2023

Auftraggeber:  
Gemeinde Denkendorf  
vertr. durch Frau Bürgermeisterin Claudia Forster  
Wassertal 2, 85095 Denkendorf

Planer:  
**Becker + Haindl**  
Architekten - Stadtplaner - Landschaftsarchitekten  
G.-F.-Händel-Str. 5 86650 Wemding  
Tel 09092 1776 info@beckerhaindl-wem.de