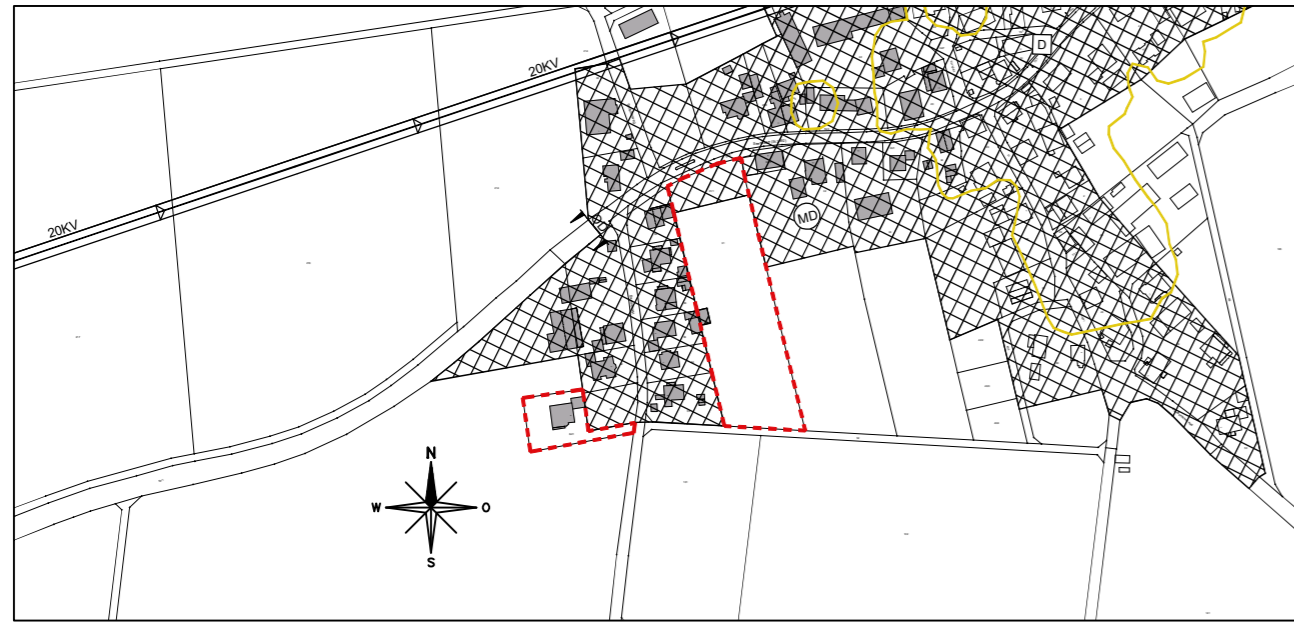


**Derzeit gültiger Flächennutzungsplan Gemeinde Denkendorf
(Fassung vom 04.11.2013 Ortsteil Bitz)**

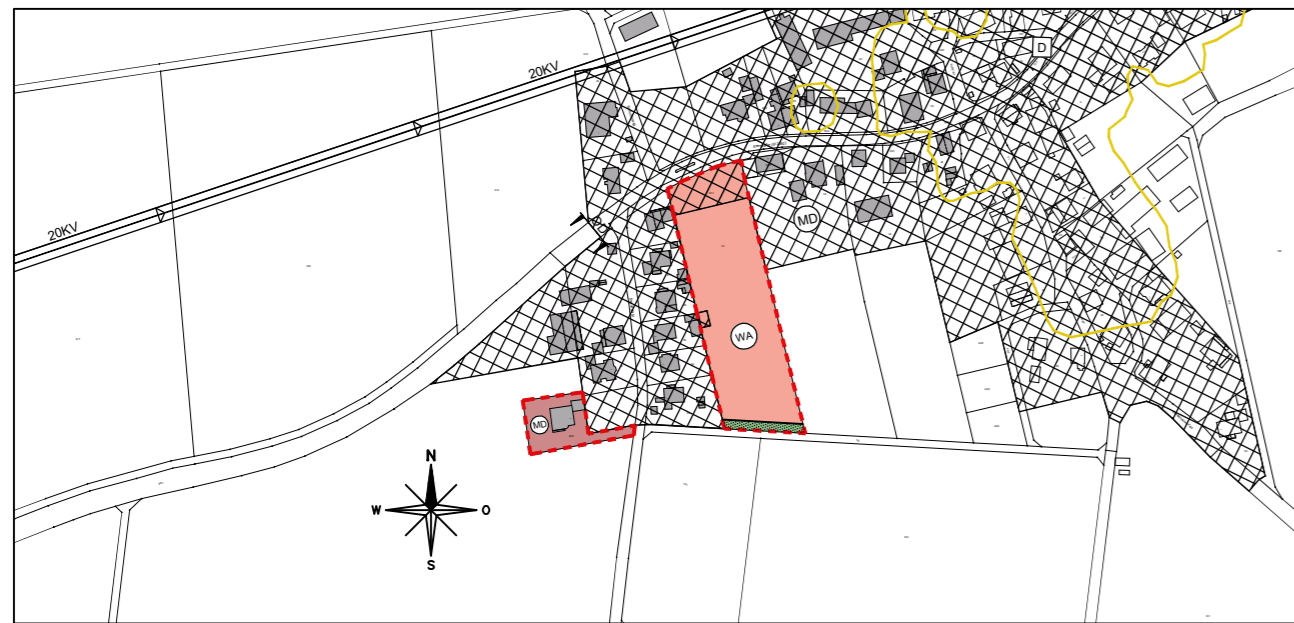


Maßstab: 1 : 5.000

- | | | | |
|--|---|--|----------------------------|
| | Geltungsbereich Flächennutzungsplanänderung | | Bodendenkmäler |
| | Dorfgebiete | | Freileitung mit Schutzzone |
| | Landwirtschaft | | Ortsdurchfahrtsgrenze |
| | | | Baudenkmal (Bauernhaus) |

34. Änderung des Flächennutzungsplans Gemeinde Denkendorf

Der Flächennutzungsplan wird für den Ortsteil Bitz "BG Am Prominentenweg" wie folgt geändert:



Maßstab: 1 : 5.000

- | | |
|--|---|
| | Geltungsbereich Flächennutzungsplanänderung |
| | Allgemeine Wohngebiete (WA) |
| | Dorfgebiet (MD) |
| | Ortsrandeingrünung |

A: Verfahrensvermerke

1. Der Gemeinderat von Denkendorf hat in der Sitzung vom 08.10.2020 die 34. Änderung des Flächennutzungsplanes beschlossen. Der Aufstellungsbeschluss wurde vom bis ortsüblich bekannt gemacht.
2. Die frühzeitige Öffentlichkeitsbeteiligung gemäß § 3 Abs. 1 BauGB für den Flächennutzungsplan in der Fassung vom hat in der Zeit vom bis stattgefunden.
3. Die frühzeitige Beteiligung der Behörden und sonstigen Träger öffentlicher Belange gemäß § 4 Abs. 1 BauGB für den Flächennutzungsplan in der Fassung vom hat in der Zeit vom bis stattgefunden.
4. Die Öffentlichkeitsbeteiligung gemäß § 3 Abs. 2 BauGB für den Flächennutzungsplan in der Fassung vom hat in der Zeit vom bis stattgefunden.
5. Die Beteiligung der Behörden und sonstigen Träger öffentlicher Belange gemäß § 4 Abs. 2 BauGB für den Flächennutzungsplan in der Fassung vom hat in der Zeit vom bis stattgefunden.
6. Die Gemeinde Denkendorf hat mit Beschluss des Gemeinderats vom den Flächennutzungsplan gemäß § 6 Abs. 5 BauGB in der Fassung vom als Satzung beschlossen.

Denkendorf, den

Forster, 1. Bürgermeisterin

7. Ausgefertigt

Denkendorf, den

Forster, 1. Bürgermeisterin


8. Der Satzungsbeschluss zum Flächennutzungsplan wurde am gemäß § 6 Abs. 5 BauGB ortsüblich bekannt gemacht.

Der Flächennutzungsplan ist damit in Kraft getreten.

Denkendorf, den

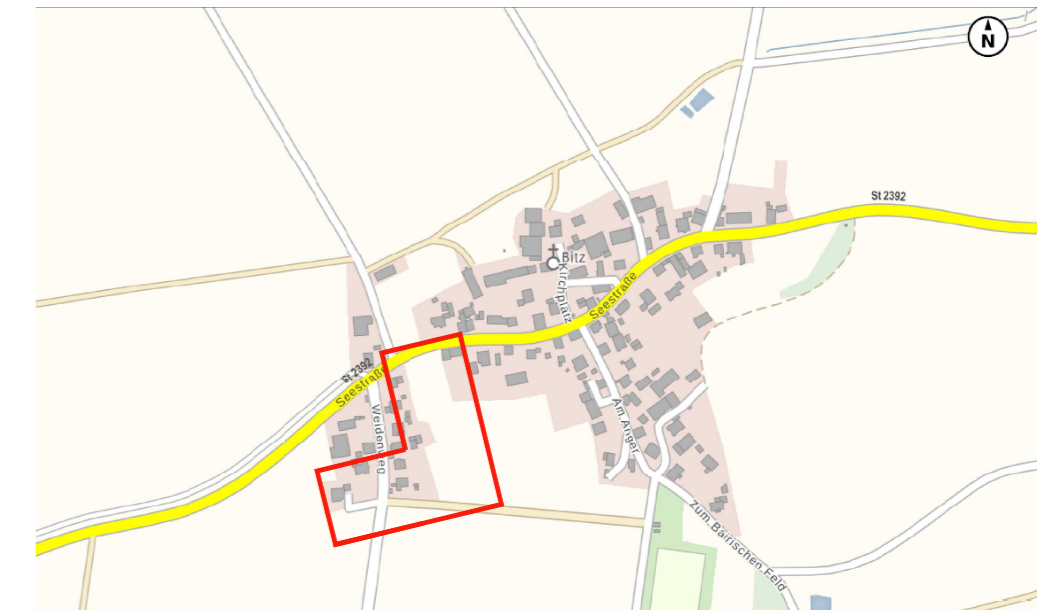
Forster, 1. Bürgermeisterin

GEMEINDE DENKENDORF
Landkreis Eichstätt



34. Änderung des Flächennutzungsplanes

Vorentwurf, Stand: 21.03.2024



Kartengrundlage: Bayernatlas (unmaßstäblich)

Maßstab: 1 : 5.000

Ausfertigungsvermerke

Ausgefertigt:

Denkendorf, den

Gemeinde:

(Siegel)

Forster, 1. Bürgermeisterin

Planverfasser:



Obere Marktstraße 5
85080 Gaimersheim
Telefon: (08458) 3 97 00-0
Telefax: (08458) 3 97 00 -10
info@ib-goldbrunner.de

